

कृषि भूमि के बाजार मूल्य के मार्गदर्शक सिद्धान्त वर्ष 2013-14

प्रारूप-3

तहसील हुजूर

क्रमांक	पटवारी हल्का क्रमांक	ग्राम	प्रति हैक्टेयर रूपये		ग्रामीण क्षेत्र में 500 वर्ग मीटर तक के भूखण्डों का मूल्य प्रति वर्गमीटर रूपये
			असिंचित	सिंचित	
1	2	3	4	5	6
1	4	हलालपुरा विजयनगरसाईट नयापुरा(मुख्य सड़क पर)	24000000	24000000	वार्ड अनुसार
2		हलालपुरा तालाबसाईट (मुख्य सड़क पर)	24000000	24000000	वार्ड अनुसार
3		सिंगारचौली (सड़क पर)	39000000	39000000	वार्ड अनुसार
4		सिंगारचौली (सड़क से हटकर)	30000000	30000000	वार्ड अनुसार
5		हलालपुरा नयापुरा,हलालपुरा तालाबसाईट (अन्य सड़क पर)	24000000	24000000	वार्ड अनुसार
6		गोदरमउ (मुख्य सड़क पर)	30000000	30000000	वार्ड अनुसार
7		पीपलनेर (मुख्य सड़क पर)	25000000	25000000	वार्ड अनुसार
8		पीपलनेर तथा गोदरमउ (अन्य सड़क पर)	18000000	18000000	वार्ड अनुसार
9	5	टीलाजमापुरा	24000000	24000000	वार्ड अनुसार
10		निशातपुरा, रुसल्ली पलारसी, बडबई, नेवरी, नबीबाग, (मुख्य सड़क पर)	24000000	24000000	वार्ड अनुसार
11		निशातपुरा, रुसल्ली पलारसी, बडबई, नेवरी, नबीबाग, (अन्य सड़क पर)	18000000	18000000	वार्ड अनुसार
12	19	पिपल्यापेदेखा (मुख्य सड़क पर)	25000000	25000000	वार्ड अनुसार
13		पिपल्यापेदेखा (अन्य सड़क पर)	20000000	20000000	वार्ड अनुसार
14		खजूरीकला (मुख्य सड़क पर)	25000000	25000000	वार्ड अनुसार
15		खजूरीकला (अन्य सड़क पर)	20000000	20000000	वार्ड अनुसार
16		खजूरीखुर्द (मुख्य सड़क पर)	25000000	25000000	वार्ड अनुसार
17		खजूरीखुर्द (अन्य सड़क पर)	20000000	20000000	वार्ड अनुसार
18		अमरावदखुर्द, (मुख्य सड़क पर)	25000000	25000000	वार्ड अनुसार
19		अमरावदखुर्द, (अन्य सड़क पर)	20000000	20000000	वार्ड अनुसार
20		बरखेड़ा पठानी, (मुख्य सड़क पर)	25000000	25000000	वार्ड अनुसार
21		बरखेड़ा पठानी, (अन्य सड़क पर)	20000000	20000000	वार्ड अनुसार

समाजिक
जिला मूल्यांकन समिति एवं
वरिष्ठ जिला पंजीयक भोपाल (म.प्र.)

(टीपासी पलारसी)
अमरावद
महाराष्ट्र शासन
राज्य सरकार

कलेक्टर एवं अध्यक्ष
जिला मूल्यांकन समिति भोपाल(म.प्र.)

कृषि भूमि के बाजार मूल्य के मार्गदर्शक सिद्धान्त वर्ष 2013-14

प्रारूप-3

तहसील हुजूर

क्रमांक	पटवारी हल्का क्रमांक	ग्राम	प्रति हैक्टेयर रुपये		ग्रामीण क्षेत्र में 500 वर्ग मीटर तक के भूखण्डों का मूल्य प्रति वर्गमीटर रुपये
			असिंचित	सिंचित	
1	2	3	4	5	6
22	20	नरेलाशंकरी (मुख्य सड़क पर) तथा नरेलाशंकरी (बायपास सड़क पर)	35000000	35000000	वार्ड अनुसार
23		नरेलाशंकरी (बायपास सड़क से हटकर) तथा पिपलानी (अन्य सड़क पर)	25000000	25000000	वार्ड अनुसार
24		कोक्ता हथाईखेड़ा, (मुख्य सड़क पर)	35000000	35000000	वार्ड अनुसार
25		सिददकीपुर, गादिया	18000000	18000000	वार्ड अनुसार
26		कोक्ता, हथाईखेड़ा (अन्य सड़क पर)	25000000	25000000	वार्ड अनुसार
27	21	हिन्दोतियाकाछीयान, सेमराकला, करोदकला,	25000000	25000000	वार्ड अनुसार
28		गोविन्दपुरा (मुख्य सड़क पर)	40000000	40000000	वार्ड अनुसार
29		गोविन्दपुरा (अन्य सड़क पर)	35000000	35000000	वार्ड अनुसार
30		छोला, भानपुर (सड़क पर)	30000000	30000000	वार्ड अनुसार
31		छोला, भानपुर (अन्य सड़क पर)	22500000	22500000	वार्ड अनुसार
32		चांदबड़, कसरिया (अन्य सड़क पर)	22500000	22500000	वार्ड अनुसार
33		कोलुआकला, दामखेड़ा (मुख्य सड़क पर)	30000000	30000000	वार्ड अनुसार
34		कोलुआकला, दामखेड़ा, (अन्य सड़क पर)	20000000	20000000	वार्ड अनुसार
35		माहोली, खेजडबरामद (मुख्य सड़क पर)	30000000	30000000	वार्ड अनुसार
36		माहोली, खेजडबरामद (अन्य सड़क पर)	18000000	18000000	वार्ड अनुसार
37		मालीखेड़ी रासलाखेड़ी (मुख्य सड़क पर)	22500000	22500000	वार्ड अनुसार
38		मालीखेड़ी, रासलाखेड़ी, (अन्य सड़क पर)	15000000	15000000	वार्ड अनुसार
39	23	कोहोफिजा	80000000	80000000	वार्ड अनुसार
40		बोरबन, लाउखेड़ी, वेहटा, बैरागढकला, भैसाखेड़ी, (मुख्य सड़क पर)	30000000	30000000	वार्ड अनुसार
41		बोरबन, लाउखेड़ी, वेहटा, बैरागढकला, भैसाखेड़ी, (अन्य सड़क पर)	25000000	25000000	वार्ड अनुसार
42	40	सिंहपुरा, आमखेड़ा (मुख्य सड़क पर)	15000000	15000000	वार्ड अनुसार

सहायक
जिला मूल्यांकन समिति एवं
वरिष्ठ जिला पंजीयक गोपाल (म.प्र.)

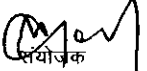
Dr.
(दीपाली सुसोनी)
आ.स.प.प्र.
सहायक पंजीयक
मध्यप्रदेश


कलेक्टर एवं अध्यक्ष
जिला मूल्यांकन समिति गोपाल(म.प्र.)


कृषि भूमि के बाजार मूल्य के मार्गदर्शक सिद्धान्त वर्ष 2013-14
प्रारूप-3

तहसील हुजूर

क्रमांक	पटवारी हल्का क्रमांक	ग्राम	प्रति हैक्टेयर रुपये		ग्रामीण क्षेत्र में 500 वर्ग मीटर तक के भूखण्डों का मूल्य प्रति वर्गमीटर रुपये
			असिंचित	सिंचित	
1	2	3	4	5	6
43		सिंहपुरा, आमखेड़ा (अन्य सड़क पर)	11000000	11000000	वार्ड अनुसार
44		प्रेमपुरा, बरखेड़ीकला बरखेड़ीखुर्द, (मुख्य सड़कपर)	15000000	15000000	वार्ड अनुसार
45		प्रेमपुरा, बरखेड़ीकला बरखेड़ीखुर्द, (अन्य सड़क पर)	11000000	11000000	वार्ड अनुसार
46		गोरासेवनियागौड़ (मुख्य सड़क पर)	15000000	15000000	वार्ड अनुसार
47		गोरासेवनियागौड़ (अन्य सड़क पर)	12000000	12000000	वार्ड अनुसार
48		चन्दनपुरा (मुख्य सड़क पर)	15000000	15000000	वार्ड अनुसार
49		चन्दनपुरा (अन्य सड़क पर)	11000000	11000000	वार्ड अनुसार
50		बिसनखेड़ी बिलखेड़ा (मुख्य सड़क पर)	8000000	8000000	वार्ड अनुसार
51		बिसनखेड़ी बिलखेड़ा (अन्य सड़क पर)	5500000	5500000	वार्ड अनुसार
52		धर्मपुरी, चूनाभटटी, (मुख्य सड़क पर)	90000000	90000000	वार्ड अनुसार
53		धर्मपुरी, चूनाभटटी, (अन्य सड़क पर)	65000000	65000000	वार्ड अनुसार
54		कोटरा सुल्तानाबाद (मुख्य सड़क पर)	80000000	80000000	वार्ड अनुसार
55		कोटरा सुल्तानाबाद (अन्य सड़क पर)	65000000	65000000	वार्ड अनुसार
56		आमखेड़ी, ब्रम्होरी (मुख्य सड़क पर)	8000000	8000000	वार्ड अनुसार
57		आमखेड़ी, ब्रम्होरी (अन्य सड़क पर)	5500000	5500000	वार्ड अनुसार
58		खुदागंज (मुख्य सड़क पर)	19000000	19000000	वार्ड अनुसार
59		खुदागंज (अन्य सड़क पर)	17500000	17500000	वार्ड अनुसार
60	41	हल्का क्रमांक -41 (भोपाल शहर)	30000000	30000000	वार्ड अनुसार
61	42	बाबड़ियाकला (होशगाबाद मुख्य सड़क पर)	55000000	55000000	वार्ड अनुसार
62		बाबड़ियाकला (होशगाबाद अन्य सड़क पर)	45000000	45000000	वार्ड अनुसार
63		मिसरोद (होशगाबाद मुख्य सड़क पर)	45000000	45000000	वार्ड अनुसार


जिला मूल्यांकन समिति एवं
वरिष्ठ जिला पंजीयक भोपाल (म.प्र.)


जिला मूल्यांकन समिति
भोपाल (म.प्र.)


कलेक्टर एवं अध्यक्ष
जिला मूल्यांकन समिति भोपाल(म.प्र.)

दिनांक 01/04/2013 से लागू

कृषि भूमि के बाजार मूल्य के मार्गदर्शक सिद्धान्त वर्ष 2013-14
प्रारूप-3


तहसील हुजूर

क्रमांक	पटवारी हल्का क्रमांक	ग्राम	प्रति हैक्टेयर रूपये		ग्रामीण क्षेत्र में 500 वर्ग मीटर तक के मूखण्डों का मूल्य प्रति वर्गमीटर रूपये
			असिंचित	सिंचित	
1	2	3	4	5	6
64		मिसरोद (अन्य सड़क पर)	40000000	40000000	वार्ड अनुसार
65		जाटखेड़ी (होशंगाबाद मुख्य सड़क पर)	45000000	45000000	वार्ड अनुसार
66		जाटखेड़ी (होशंगाबाद अन्य सड़क पर)	40000000	40000000	वार्ड अनुसार
67		बागसेवनिया, अहमदपुरकला (होशंगाबाद मुख्य सड़क पर)	55000000	55000000	वार्ड अनुसार
68		बागसेवनिया, अहमदपुरकला (होशंगाबाद अन्य सड़क पर)	45000000	45000000	वार्ड अनुसार
69		बागमुगालिया लहारपुर (मुख्य सड़क पर)	40000000	40000000	वार्ड अनुसार
70		बागमुगालिया लहारपुर (अन्य सड़क पर)	35000000	35000000	वार्ड अनुसार
71	45	शाहपुरा	60000000	60000000	वार्ड अनुसार


संयोजक

जिला मूल्यांकन समिति एवं
वरिष्ठ जिला पंजीयक भोपाल (म.प्र.)

174


विभागीय सचिव (म.प्र.)
अवर.प.प.प.
सहायक सचिव (म.प्र.)



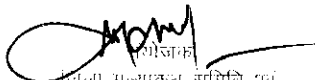
कलेक्टर एवं अध्यक्ष
जिला मूल्यांकन समिति भोपाल (म.प्र.)

दिनांक 01/04/2013 से लागू


कृषि भूमि के बाजार मूल्य के मार्गदर्शक सिद्धान्त वर्ष 2013-14
प्रारूप-3


तहसील हुजूर

सं. क्रमांक	पटवारी हल्का क्रमांक पुराना/नया	ग्राम	प्रति हैक्टेयर रूपये		ग्रामीण क्षेत्र में 500 वर्गमीटर तक के भूखण्डों का मूल्य प्रति वर्गमीटर रूपये
			असिंचित	सिंचित	
1	2	3	4	5	6
1	1/1	पुरा छिंदवाड़ा	1600000	2400000	1100
2	1/1	बगोनिया	1600000	2400000	1100
3	31/1	झापड़िया	2100000	3150000	1350
4	1/2	मुंगालिया हाट (सड़क पर)	6000000	6000000	3700
5	1/2	मुंगालिया हाट (सड़क से हटकर)	3500000	5250000	2300
6	1/2	झिरनिया	5500000	5500000	3500
7	1/2	दौलतपुर ठिकरिया	1500000	2250000	1050
8	1/2	कलाखेड़ी	1600000	2400000	1100
9	2/3	परवलिया सड़क	6000000	6000000	3700
10	2/4	रातीवड़	1600000	2400000	1100
11	24/3	वरखेड़ा बाँदर	6000000	6000000	3700
12	2/4	बन्दूखेड़ी	3000000	4500000	2000
13	24/4	मुवारकपुर	10000000	10000000	4700
14	2/4	मोरगा	2500000	3750000	1550
15	2/4	बदरखाँ सड़क	2500000	3750000	1550
16	3/4	तारासिवनिया	3500000	3500000	2300


जिला मूल्यांकन समिति एवं
जिला पञ्जीपर, भोपाल (म.प्र.)

175


जिला मूल्यांकन समिति भोपाल (म.प्र.)


कलेक्टर एवं अध्यक्ष
जिला मूल्यांकन समिति भोपाल (म.प्र.)


दिनांक 01/04/2013 से लागू

कृषि भूमि के बाजार मूल्य के मार्गदर्शक सिद्धान्त वर्ष 2013-14


प्रारूप-3


तहसील हुजूर

सं. क्रमांक	पटवारी हल्का क्रमांक पुराना/नया	ग्राम	प्रति हैक्टेयर रुपये		ग्रामीण क्षेत्र में 500 वर्गमीटर तक के भूखण्डों का मूल्य प्रति वर्गमीटर रुपये
			असिंचित	सिंचित	
1	2	3	4	5	6
17	3/4	पिनलिया छपरबन्द	1600000	2400000	1100
18	3/4	पृथ्वीपुरा	1600000	2400000	1100
19	24/5	कुराना	6000000	6000000	3700
20	3/5	खेजड़ादेव	2000000	3000000	1300
21	3/5	वांदपुर	3200000	4800000	2100
22	3/5	दिरान प्रेमपुरा	2100000	3150000	1350
23	3/5	दिरानखेड़ी	5000000	5000000	3300
24	3/5	डोवरा	5000000	5000000	3300
25	7/6	निपानिया सूखा	1600000	2400000	1100
26	7/6	करदई	2100000	3150000	1350
27	3/6	गुराड़िया	2100000	3150000	1350
28	6/6	मनखेड़ीकोट	2100000	3150000	1350
29	8/6	रोजीवे	1600000	2400000	1100
30	3/6	जोगीवर्षी	1600000	2400000	1100
31	7/7	चन्देरी	1600000	2400000	1100
32	8/7	कुठार	1600000	2400000	1100
33	8/7	शाहपुर	1600000	2400000	1100


जिला मूल्यांकन समिति एवं
जयपुर जिला पञ्जीयक, भोपाल (म.प्र.)

176


जिला मूल्यांकन समिति
जयपुर जिला पञ्जीयक, भोपाल (म.प्र.)


कलेक्टर एवं अध्यक्ष
जिला मूल्यांकन समिति भोपाल (म.प्र.)

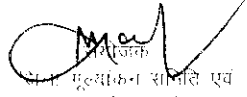
दिनांक 01/04/2013 से लागू

कृषि भूमि के बाजार मूल्य के मार्गदर्शक सिद्धान्त वर्ष 2013-14


प्रारूप-3


तहसील हुजूर

श. क्रमांक	पटवारी हल्का क्रमांक पुराना/नया	ग्राम	प्रति हैक्टेयर रुपये		ग्रामीण क्षेत्र में 500 वर्गमीटर तक के भूखण्डों का मूल्य प्रति वर्गमीटर रुपये
			असिंचित	सिंचित	
1	2	3	4	5	6
34	8/7	देवपुर	1600000	2400000	1100
35	10/8	काष्ठी वरखेड़ा	1600000	2400000	1100
36	8/8	सगोनिया	1600000	2400000	1100
37	10/8	वरखेड़ी हज्जाम	1600000	2400000	1100
38	8/8	खजूरी	1600000	2400000	1100
39	8/8	राताताल	1600000	2400000	1100
40	10/8	हिन्दोतिया जगौर	1800000	2700000	1200
41	6/9	अरवलिया	4000000	4000000	2700
42	6/9	परवलिया सानी	4000000	4000000	2700
43	6/9	अचारपुरा	3800000	3800000	2500
44	6/9	हज्जामपुरा	2750000	4125000	1700
45	6/9	परेवाखेड़ा	5500000	8250000	3500
46	6/10	लाम्हाखेड़ा	8000000	8000000	4300
47	6/10	ईतखेड़ी राडक	6000000	6000000	3700
48	9/10	भासीपुरा	5500000	8250000	3500
49	10/11	रायपुर	1600000	2400000	1100
50	10/11	दुपाडिया	2000000	3000000	1300


जिला मूल्यांकन समिति एवं
जिला पञ्जीयक, भोपाल (म.प्र.)

177


जिला मूल्यांकन समिति
भोपाल (म.प्र.)


कलेक्टर एवं अध्यक्ष
जिला मूल्यांकन समिति भोपाल (म.प्र.)

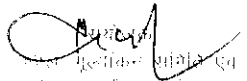
दिनांक 01/04/2013 से लागू

कृषि भूमि के बाजार मूल्य के मार्गदर्शक सिद्धान्त वर्ष 2013-14


प्रारूप-3

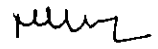
तहसील हुजूर

सं. क्रमांक	पटवारी हल्का क्रमांक पुराना/नया	ग्राम	प्रति हैक्टेयर रूपये		ग्रामीण क्षेत्र में 500 वर्गमीटर तक के भूखण्डों का मूल्य प्रति वर्गमीटर रूपये
			असिंचित	सिंचित	
1	2	3	4	5	6
51	10/11	निपानिया जाट	2000000	3000000	1300
52	9/12	इरलाम नगर	4000000	4000000	2700
53	9/12	गोलखेड़ी	2500000	3750000	1550
54	9/12	वीणापुर	1700000	2550000	1150
55	9/12	भैरोपुरा	1700000	2550000	1150
56	9/12	कांच बावली	1700000	2550000	1150
57	11/13	कगेश	1600000	2400000	1100
58	11/13	करोद खुर्द	1600000	2400000	1100
59	11/13	कढैया खुर्द	1600000	2400000	1100
60	11/13	भोगनपुरा	1600000	2400000	1100
61	10/13	खीचीताल	1600000	2400000	1100
62	11/13	अगरिया	1600000	2400000	1100
63	11/13	सालाखेड़ी	1700000	2550000	1150
64	11/13	सुमेरखेड़ी	1600000	2400000	1100
65	11/13	कालापीपल	1600000	2400000	1100
66	22/14	देवलखेड़ी	1250000	1875000	1000
67	22/14	श्यामपुर	4000000	4000000	2700


जिला मूल्यांकन समिति एवं
जिला मूल्यांकन समिति, भापाल (स.प्र.)

178


(दीपाली रस्तोगी)
आय. ए. ए. ए.
महासिंचिका नजीयत
मन्दाकिनी


कलेक्टर एवं अध्यक्ष
जिला मूल्यांकन समिति भापाल (स.प्र.)


दिनांक 01 / 04 / 2013 से लागू


कृषि भूमि के बाजार मूल्य के मार्गदर्शक सिद्धान्त वर्ष 2013-14


प्रारूप-3

तहसील हुजूर

सं. क्रमांक	पटवारी हल्का क्रमांक पुराना/नया	ग्राम	प्रति हैक्टेयर रूपये		ग्रामीण क्षेत्र में 500 वर्गमीटर तक के भूखण्डों का मूल्य प्रति वर्गमीटर रूपये
			असिंचित	सिंचित	
1	2	3	4	5	6
68	22 / 14	पुरामनभावरा	4000000	4000000	2700
69	22 / 14	मोहम्मदनगर लार्क सल्लीखेड़ी	1300000	1950000	1000
70	22 / 14	पिपलिया वाजखा	8500000	8500000	4400
71	9 / 15	खामखेड़ा	2500000	2500000	1550
72	14 / 15	कल्याणपुरा	1350000	2025000	1000
73	13 / 15	मुगलिया कोट	2000000	3000000	1300
74	13 / 15	रूसल्ली वेसदार	1800000	2700000	1200
75	13 / 15	मुगलिया सुर्द	1500000	2250000	1050
76	11 / 15	फतेहपुर	1500000	2250000	1050
77	13 / 15	गनियारी	1500000	2250000	1050
78	11 / 15	चांचेड़	1500000	2250000	1050
79	13 / 16	इमलिया	4000000	6000000	2700
80	13 / 16	घाटखेड़ी	1500000	2250000	1050
81	13 / 16	सेमरा रीययद	4000000	4000000	2700
82	14 / 16	चौपड़ाकला	5000000	5000000	3300
83	12 / 17	वरखेड़ी अब्दुल्ला	1800000	2700000	1200


जिला मूल्यांकन समिति का
अध्यक्ष जिला मूल्यांकन, सोपान (स.प्र.)


जिला मूल्यांकन समिति का
अध्यक्ष जिला मूल्यांकन, सोपान (स.प्र.)


कलेक्टर एवं अध्यक्ष
जिला मूल्यांकन समिति सोपान (स.प्र.)


दिनांक 01/04/2013 से लागू

कृषि भूमि के बाजार मूल्य के मार्गदर्शक सिद्धान्त वर्ष 2013-14


प्रारूप-3


तहसील हुजूर

सं. क्रमांक	पटवारी हल्का क्रमांक पुराना/नया	ग्राम	प्रति हैक्टेयर रुपये		ग्रामीण क्षेत्र में 500 वर्गमीटर तक के भूखण्डों का मूल्य प्रति वर्गमीटर रुपये
			असिंचित	सिंचित	
1	2	3	4	5	6
84	12/17	डोव	1500000	2250000	1050
85	11/17	कीरत नगर	1500000	2250000	1050
86	12/17	रुसल्ली शुनगर	1500000	2250000	1050
87	12/17	वालमपुर	3000000	4500000	2000
88	12/18	सूखी सेवनिया	4000000	4000000	2700
89	14/18	अमोनी	1300000	1950000	1000
90	12/18	गड़मुरा	4000000	4000000	2700
91	14/19	पिपलिया जाहीरपीर	5000000	5000000	3300
92	13/19	कल्याणपुर	3000000	4500000	2000
93	14/19	प्रेमपुरा	2100000	3150000	1350
94	16/19	रामरधा	1900000	1900000	1250
95	15/20	कानासेया	7500000	7500000	4200
96	15/20	सेवनिया ओकारा	6400000	6400000	3800
97	15/20	अरेड़ी	7400000	7400000	4100
98	16/21	आदमपुर छावनी	2000000	3000000	1300
99	16/21	कोलुआ खुर्द	2000000	3000000	1300
100	16/21	झिरियाखेड़ा	2000000	3000000	1300


जिला मूल्यांकन समिति एवं
जिला मूल्यांकन अधिकारी, मोपाल (म.प्र.)

180


(क्षिप्राली रस्तोगी)
जिला मूल्यांकन अधिकारी
मोपाल (म.प्र.)


कलेक्टर एवं अध्यक्ष
जिला मूल्यांकन समिति मोपाल (म.प्र.)

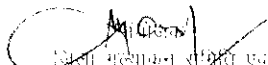
दिनांक 01/04/2013 से लागू

कृषि भूमि के बाजार मूल्य के मार्गदर्शक सिद्धान्त वर्ष 2013-14


प्रारूप-3


तहसील हुजूर

सं. क्रमांक	पटवारी हल्का क्रमांक पुराना/नया	ग्राम	प्रति हैक्टेयर रूपये		ग्रामीण क्षेत्र में 500 वर्गमीटर तक के भूखण्डों का मूल्य प्रति वर्गमीटर रूपये
			असिंचित	सिंचित	
1	2	3	4	5	6
101	16/21	डोवरा सागीर	2000000	3000000	1300
102	17/21	सागोनी कला	3000000	4500000	2000
103	17/21	चौर सागोनी	2000000	3000000	1300
104	16/22	विलखिरिया	3000000	4500000	2000
105	16/22	पड़रिया साकल/ नरोला साकल	3000000	4500000	2000
106	17/23	जमुनिया कला	1300000	1950000	1000
107	17/23	लालपुर	1300000	1950000	1000
108	16/23	वनखेडी	1300000	1950000	1000
109	16/23	डंगरोली	1300000	1950000	1000
110	17/23	अमझरा	1600000	2400000	1100
111	17/23	पिपलिया इंदोला	1600000	2400000	1100
112	17/23	वांशिया	1600000	2400000	1100
113	18/24	पड़रियाजाट	1600000	2400000	1100
114	17/24	नरेला बाज्यापरा	1600000	2400000	1100
115	18/24	वावडियाखुर्द	1600000	2400000	1100
116	18/24	झागरियाखुर्द	4000000	4000000	2700


जिला मूल्यांकन समिति एवं
जिला मूल्यांकन अधिकारी, सोपल (म.प्र.)

181


(डी.पी.एस. रस्तोमी)
जिला मूल्यांकन
समिति, सोपल (म.प्र.)


कलेक्टर एवं अध्यक्ष
जिला मूल्यांकन समिति सोपल (म.प्र.)

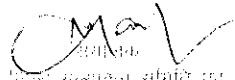
दिनांक 01 / 04 / 2013 से लागू


कृषि भूमि के बाजार मूल्य के मार्गदर्शक सिद्धान्त वर्ष 2013-14


प्रारूप-3

तहसील हुजूर

सं. क्रमांक	पटवारी हल्का क्रमांक पुराना / नया	ग्राम	प्रति हेक्टेयर रूपये		ग्रामीण क्षेत्र में 500 वर्गमीटर तक के भूखण्डों का मूल्य प्रति वर्गमीटर रूपये
			असिंचित	सिंचित	
1	2	3	4	5	6
117	17 / 24	बगरोदा	2500000	3750000	1550
118	18 / 24	सोमरीखुर्द	1800000	2700000	1200
119	43 / 25	रामडिया	18000000	18000000	5000
120	43 / 25	बगली	18000000	18000000	5000
121	43 / 25	बराई	18750000	18750000	5000
122	43 / 25	कटारा	20000000	20000000	5000
123	44 / 25	छान	17200000	17200000	5000
124	42 / 25	भोरोपुर	14400000	14400000	4900
125	45 / 25	भकसी	10000000	10000000	4700
126	43 / 25	पिपलिया कूजनगढ़	10000000	10000000	4700
127	44 / 25	बंगरसिधा	12000000	12000000	4900
128	44 / 26	रतनपुर सड़क	12000000	12000000	4900
129	44 / 26	गुराडिया घाट	9000000	9000000	4500
130	42 / 26	विलखिरियाखुर्द	6000000	6000000	3700
131	44 / 26	नरेलाहनुमन्तसिंह	9000000	9000000	4500
132	44 / 26	दीपड़ी	12000000	12000000	4900
133	44 / 26	सगरधा कलियासोत	12000000	12000000	4900


जिला मूल्यांकन समिति एवं
जिला मूल्यांकन अधिकारी, भोपाल (म.प्र.)


जिला मूल्यांकन समिति, भोपाल (म.प्र.)


कलेक्टर एवं अध्यक्ष
जिला मूल्यांकन समिति भोपाल (म.प्र.)


दिनांक 01 / 04 / 2013 से लागू

कृषि भूमि के बाजार मूल्य के मार्गदर्शक सिद्धान्त वर्ष 2013-14


प्रारूप-3


तहसील हुजूर

सं. क्रमांक	पटवारी हल्का क्रमांक पुराना / नया	ग्राम	प्रति हैक्टेयर रूपये		ग्रामीण क्षेत्र में 500 वर्गमीटर तक के भूखण्डों का मूल्य प्रति वर्गमीटर रूपये
			असिंचित	सिंचित	
1	2	3	4	5	6
134	37 / 27	अगरावदकला	4000000	4000000	2700
135	37 / 27	भोजनगर	4000000	6000000	2700
136	37 / 27	पचामा	4000000	6000000	2700
137	37 / 27	शोगापुर	4000000	6000000	2700
138	37 / 27	सुरैयानगर	4000000	6000000	2700
139	40 / 27	कोटरा	4000000	6000000	2700
140	37 / 27	खण्ड वमूलिया	4000000	6000000	2700
141	37 / 27	पिपलियातानी	4000000	6000000	2700
142	37 / 27	कोडी	4000000	6000000	2700
143	37 / 27	खाड़ावड़	4000000	6000000	2700
144	37 / 27	सेवनिया	4000000	6000000	2700
145	37 / 27	बदौरी	4000000	6000000	2700
146	38 / 28	हिनोतिया आलम	18000000	18000000	वार्ड अनुसार
147	38 / 28	मेहूखेड़ा	18000000	18000000	वार्ड अनुसार
148	38 / 28	सुहागपुर	9000000	9000000	वार्ड अनुसार
149	38 / 28	नयापुरा	20000000	20000000	वार्ड अनुसार
150	38 / 28	सेमरीकला	9000000	9000000	वार्ड अनुसार


जिला मूल्यांकन समिति एवं
जिला मूल्यांकन, सोपाल (म.प्र.)

183


(सोपाल की तहसील)
जिला मूल्यांकन
सोपाल (म.प्र.)



कलेक्टर एवं अध्यक्ष
जिला मूल्यांकन समिति सोपाल (म.प्र.)

कृषि भूमि के बाजार मूल्य के मार्गदर्शक सिद्धान्त वर्ष 2013-14
प्रारूप-3


दिनांक 01/04/2013 से लागू


तहसील हुजूर

सं. क्रमांक	पटवारी हल्का क्रमांक पुराना/नया	ग्राम	प्रति हैक्टेयर रूपये		ग्रामीण क्षेत्र में 500 वर्गमीटर तक के भूखण्डों का मूल्य प्रति वर्गमीटर रूपये
			अंसिचित	सिंचित	
1	2	3	4	5	6
151	38/28	देहरीकला	16500000	16500000	वार्ड अनुसार
152	37/28	पिपलियाकेशो	7500000	7500000	वार्ड अनुसार
153	38/28	इमलिया जारगर	7000000	7000000	वार्ड अनुसार
154	38/28	कांकरिया	14000000	14000000	वार्ड अनुसार
155	38/29	इनायतपुर	17000000	17000000	वार्ड अनुसार
156	35/29	बोरदा	17000000	17000000	वार्ड अनुसार
157	29/29	रसभूलिया जागीर	17000000	17000000	5000
158	35/29	सतगढी	10000000	10000000	वार्ड अनुसार
159	39/29	दौलतपुर	9000000	9000000	वार्ड अनुसार
160	38/29	वैरागढ चौचली	19500000	19500000	वार्ड अनुसार
161	39/30	अकवरपुर	22000000	22000000	वार्ड अनुसार
162	38/30	सनखेडी	24000000	24000000	वार्ड अनुसार
163	39/30	सलैया	24000000	24000000	वार्ड अनुसार
164	39/30	चौचली	8000000	8000000	वार्ड अनुसार
165	39/30	दामखेडा	25000000	25000000	वार्ड अनुसार
166	39/30	बजारी	25000000	25000000	वार्ड अनुसार
167	36/31	कालापानी	11000000	11000000	4800


जिला मूल्यांकन समिति एवं
संयुक्त जिला एकीकृत, भोपाल (म.प्र.)

184


जिला मूल्यांकन समिति एवं
संयुक्त जिला एकीकृत, भोपाल (म.प्र.)


कलेक्टर एवं अध्यक्ष
जिला मूल्यांकन समिति भोपाल (म.प्र.)

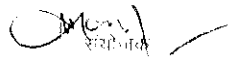
दिनांक 01/04/2013 से लागू

कृषि भूमि के बाजार मूल्य के मार्गदर्शक सिद्धान्त वर्ष 2013-14

प्रारूप-3


तहसील हुजूर


सं. क्रमांक	पटवारी हल्का क्रमांक पुराना/नया	ग्राम	प्रति हैक्टेयर रूपये		ग्रामीण क्षेत्र में 500 वर्गमीटर तक के भूखण्डों का मूल्य प्रति वर्गमीटर रूपये
			असिंचित	सिंचित	
1	2	3	4	5	6
168		नाय सिटी			11000
		अन्य विकसित कालोनी			10000
169	36/31	महाबड़िया	10500000	10500000	4800
170		राय पिक सिटी			11000
171		टयूलिप ग्रीन			11000
172		आई0वी0डी0			11000
173		अन्य विकसित कॉलोनी			10000
174	35/31	थुआखेड़ा	9500000	9500000	4600
		अन्य विकसित कालोनी			9000
175	35/31	गोल	7000000	7000000	4000
176	35/31	पिपलिया वेरखेड़ी	7500000	7500000	4200
177	34/32	रातीवड़	9000000	9000000	4500
178	34/32	छापरी	6600000	6600000	3900
179	35/32	फतेहपुर डोंवरा	5500000	5500000	3500
180	35/32	कुशलपुरा	5000000	5000000	3300
181	35/32	महुआखेड़ा	5000000	5000000	3300
182	35/32	वेरखेड़ी वाजयाप्त	7000000	7000000	4000


संयोजक

जिला मूल्यांकन समिति एवं
जिला मूल्यांकन अधिकारी, गोपाल (म.प्र.)

185


दिपली रस्तोगी
अध्यक्ष
महाशिवराज फंडेशन


कलेक्टर एवं अध्यक्ष
जिला मूल्यांकन समिति गोपाल (म.प्र.)

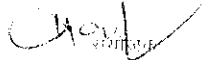
दिनांक 01/04/2013 से लागू

कृषि भूमि के बाजार मूल्य के मार्गदर्शक सिद्धान्त वर्ष 2013-14


प्रारूप-3


तहसील हुजूर

सं. क्रमांक	पटवारी हल्का क्रमांक पुराना/नया	ग्राम	प्रति हैक्टेयर रुपये		ग्रामीण क्षेत्र में 500 वर्गमीटर तक के भूखण्डों का मूल्य प्रति वर्गमीटर रुपये
			असिंचित	सिंचित	
1	2	3	4	5	6
183	33/33	वरखेड़ा/नाथू	6000000	6000000	3700
184	34/33	कलखेड़ा	8500000	8500000	4400
185	33/33	रोलूखेड़ी	5500000	5500000	3500
186	33/33	मालीखेड़ी	5500000	5500000	3500
187	33/39	नीलबड़	9000000	9000000	4500
188	39/32	मेण्डोरा	7500000	7500000	4200
189	39/33	मेण्डोरी	7500000	7500000	4200
190	24/34	भौरी	13500000	13500000	4900
191	24/34	मीरपुर	11000000	11000000	4800
192	25/34	जमुनियाघीर	7500000	7500000	4200
193	26/34	कोलूखेड़ी	7500000	7500000	4200
194	26/35	रसूलिया पटार	6000000	6000000	3700
195	26/35	नीलबड़	5500000	5500000	3500
196	26/35	रतनपुर पटार	5000000	7500000	3300
197	26/35	वरखेड़ा सतलम	11000000	11000000	4800
198	27/36	तूमडा	2100000	3150000	1350
199	27/36	खोरी	2100000	3150000	1350


जिला मूल्यांकन समिति एवं
मिर्जा जिला पंजीयक, भोपाल (म.प्र.)

186


दीपाली रसोली
जिला मूल्यांकन
समिति, भोपाल (म.प्र.)


कलेक्टर एवं अध्यक्ष
जिला मूल्यांकन समिति भोपाल (म.प्र.)

कृषि भूमि के बाजार मूल्य के मार्गदर्शक सिद्धान्त वर्ष 2013-14

प्रारूप-3

तहसील हुजूर

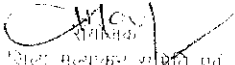
सं. क्रमांक	पटवारी हल्का क्रमांक पुराना/नया	ग्राम	प्रति हैक्टेयर रूपये		ग्रामीण क्षेत्र में 500 वर्गमीटर तक के भूखण्डों का मूल्य प्रति वर्गमीटर रूपये
			असिंचित	सिंचित	
1	2	3	4	5	6
200	27/36	धामनिया	3000000	4500000	2000
201	28/37	बकानिया	8000000	8000000	4300
202	28/37	खजूसी राडक	9000000	9000000	4500
203	27/37	खारखेडी	4000000	6000000	2700
204	29/37	खेतलाखेडी	5000000	7500000	3300
205	29/38	साइस्ताखेडी	2300000	3450000	1450
206	29/38	पिपलिया धाकड़	2300000	3450000	1450
207	29/38	बोरखेडी	2200000	3300000	1400
208	29/38	हताईखेडी	2300000	3450000	1450
209	29/38	दूबडी	2200000	3300000	1400
210	30/38	जाटखेडी	1800000	2700000	1200
211	29/38	खांकरिया	2600000	3900000	1600
212	27/38	फन्दाकला	8500000	8500000	4400
213	27/38	फन्दाखुद	3800000	5700000	2500
214	30/39	टीलाखेडी	2750000	4125000	1700
215	30/39	नान्दनी	1800000	2700000	1200
216	30/39	खारपी	1800000	2700000	1200


कृषि भूमि के बाजार मूल्य के मार्गदर्शक सिद्धान्त वर्ष 2013-14
प्रारूप-3


दिनांक 01 / 04 / 2013 से लागू

तहसील हुजूर

सं. क्रमांक	पटवारी हल्का क्रमांक पुराना / नया	ग्राम	प्रति हैक्टेयर रूपये		ग्रामीण क्षेत्र में 500 वर्गमीटर तक के भूखण्डों का मूल्य प्रति वर्गमीटर रूपये
			असिंचित	सिंचित	
1	2	3	4	5	6
217	30 / 39	नरेला	1800000	2700000	1200
218	28 / 40	ईटखेड़ी छाप	3800000	3800000	2500
219	25 / 40	लखापुर	2800000	2800000	1800
220	28 / 40	कजलास	2800000	2800000	1800
221	28 / 40	खामलाखेड़ी	5300000	5300000	3400
222	29 / 40	कोड़िया	2750000	2750000	1700
223	29 / 40	रसूलिया धाट	2100000	3150000	1350
224	32 / 41	मुगालियाछाप	5300000	5300000	3400
225	32 / 41	सिकंदराबाद	5500000	5500000	3500
226	32 / 41	रसूलिया गोसाई	2400000	2400000	1500
227	31 / 42	बडझिरी	2400000	2400000	1500
228	31 / 42	खुरवनी	2200000	3300000	1400
229	31 / 42	सरवर	2200000	2200000	1400
230	31 / 42	मितुखेड़ी	2200000	3300000	1400
231	31 / 42	रामसगढ़	2200000	2200000	1400
232	31 / 42	जागरियाखुर्द	2200000	2200000	1400
233	30 / 43	भूण्डला	1800000	2700000	1200


जिला मूल्यांकन समिति एवं
राज्य जिला मूल्यांकन बोर्ड (म.प्र.)


जिला मूल्यांकन समिति
राज्य मूल्यांकन बोर्ड
(म.प्र.)


कलेक्टर एवं अध्यक्ष
जिला मूल्यांकन समिति भोपाल (म.प्र.)

कृषि भूमि के बाजार मूल्य के मार्गदर्शक सिद्धान्त वर्ष 2013-14

प्रारूप-3

दिनांक 01/04/2013 से लागू

सं. क्रमांक	पटवारी हल्का क्रमांक पुराना/नया	ग्राम	प्रति हैक्टेयर रूपये		ग्रामीण क्षेत्र में 500 वर्गमीटर तक के भूखण्डों का मूल्य प्रति वर्गमीटर रूपये
			असिंचित	सिंचित	
1	2	3	4	5	6
234	30/43	देहरियाकला	1800000	2700000	1200
235	30/43	कल्याणपुर	1800000	2700000	1200
236	34/43	सेगरी बाज्याप्त	4500000	4500000	3000
237	32/43	खारफा	2100000	3150000	1350
238	31/42	अभला	2100000	3150000	1350
239	31/42	समसपुर	2100000	3150000	1350
240	31/42	अमरपुरा	2100000	3150000	1350
241	31/42	बावलीखेड़ी	2000000	3000000	1300
242	31/42	भानपुर केकड़िसा	2000000	3000000	1300

तहसील हुजूर

सचिव
जिला मूल्यांकन समिति एवं
जयपुर जिला पञ्जीयक, भोपाल (म.प्र.)

कलेक्टर एवं अध्यक्ष
जिला मूल्यांकन समिति भोपाल (म.प्र.)