

दिनांक 01/04/2014 से लागू

कृषि भूमि के बाजार मूल्य के मार्गदर्शक सिद्धान्त वर्ष 2014-15

प्रारूप-3

तहसील हुजूर

सं. क्रमांक	पटवारी हल्का क्रमांक पुराना/नया	ग्राम	प्रति हैक्टेयर रुपये		ग्रामीण क्षेत्र में 500 वर्गमीटर तक के भूखण्डों का मूल्य प्रति वर्गमीटर रुपये
			असिंचित	सिंचित	
1	2	3	4	5	6
1	1/1	पुरा छिंदवाड़ा	1800000	2700000	1250
2	1/1	बगोनिया	1800000	2700000	1250
3	31/1	झापड़िया	2300000	3450000	1500
4	1/2	मुंगालिया हाट (सडक पर)	7000000	700000	4300
5	1/2	मुंगालिया हाट (सडक से हटकर)	3850000	5775000	2550
6	1/2	झिरनिया	6050000	9075000	3850
7	1/2	दौलतपुर ठिकरिया	1650000	2475000	1150
8	1/2	कलाखेड़ी	1800000	2700000	1250
9	2/3	परवलिया सडक	7000000	7000000	4300
10	2/4	रातीबड़	1800000	2700000	1250
11	24/3	बरखेडा बोंदर	7000000	7000000	4300
12	2/4	चन्दूखेडी	3300000	4950000	2200
13	24/4	मुबारकपुर	11000000	11000000	5200
14	2/4	मोरगा	2800000	4200000	1750
15	2/4	बदरखाँ सडक	2800000	4200000	1750

परिषद् जिला पंचायत एवं
संयोजक जिला भूस्वामिकर्तृ समिति,
गोपाल (म.प्र.)

(DIPALI RASTOGI)
Inspector General of Registration
Madhya Pradesh

कलेक्टर एवं अध्यक्ष,
जिला मूल्यांकन समिति,
गोपाल(म.प्र.)

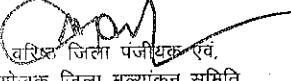
दिनांक 01/04/2014 से लागू


कृषि भूमि के बाजार मूल्य के मार्गदर्शक सिद्धान्त वर्ष 2014-15


प्रारूप-3

तहसील हुजूर

सं. क्रमांक	पटवारी हल्का क्रमांक पुराना/नया	ग्राम	प्रति हैक्टेयर रूपये		ग्रामीण क्षेत्र में 500 वर्गमीटर तक के भूखण्डों का मूल्य प्रति वर्गमीटर रूपये
			अंसिचित	सिंचित	
1	2	3	4	5	6
16	3/4	तारासेवनिया	3850000	5775000	2550
17	3/4	पिपलिया छपरबन्द	1800000	2700000	1250
18	3/4	पृथ्वीपुरा	1800000	2700000	1250
19	24/5	कुराना	7000000	7000000	4300
20	3/5	खेजड़ादेव	2200000	3300000	1450
21	3/5	चांदपुर	3500000	5250000	2300
22	3/5	विरान प्रेमपुरा	2300000	3450000	1500
23	3/5	विशनखेड़ी	5500000	8250000	3650
24	3/5	डोबरा	5500000	8250000	3650
25	7/6	निपानिया सूखा	1800000	2700000	1250
26	7/6	करदई	2300000	3450000	1500
27	3/6	गुराड़िया	2300000	3450000	1500
28	6/6	मनखेड़ीकोट	2300000	3450000	1500
29	8/6	रोजीबे	1800000	2700000	1250
30	3/6	जोगीबरी	1800000	2700000	1250
31	7/7	चन्देरी	1800000	2700000	1250
32	8/7	कुठार	1800000	2700000	1250


वरिष्ठ जिला पंजीयक एवं,
संयोजक जिला मूल्यांकन समिति,
भोपाल (म.प्र.)


(DIPALI RASTOGI)
Inspector General of Registration
Madhya Pradesh


कलेक्टर एवं अध्यक्ष,
जिला मूल्यांकन समिति,
भोपाल (म.प्र.)


दिनांक 01/04/2014 से लागू


कृषि भूमि के बाजार मूल्य के मार्गदर्शक सिद्धान्त वर्ष 2014-15


प्रारूप-3

तहसील हुजूर

सं. क्रमांक	पटवारी हल्का क्रमांक पुराना/नया	ग्राम	प्रति हैक्टेयर रूपये		ग्रामीण क्षेत्र में 500 वर्गमीटर तक के भूखण्डों का मूल्य प्रति वर्गमीटर रूपये
			असिंचित	सिंचित	
1	2	3	4	5	6
33	8/7	शाहपुर	1800000	2700000	1250
34	8/7	देवपुर	1800000	2700000	1250
35	10/8	काछी बरखेड़ा	1800000	2700000	1250
36	8/8	सगोनिया	1800000	2700000	1250
37	10/8	बरखेड़ी हज्जाम	1800000	2700000	1250
38	8/8	खजूरी	1800000	2700000	1250
39	8/8	राताताल	1800000	2700000	1250
40	10/8	हिनोतिया जागीर	2000000	3000000	1350
41	6/9	अरवलिया	4500000	4500000	3050
42	6/9	परवलिया सानी	4500000	4500000	3050
43	6/9	अचारपुरा	4200000	4200000	2700
44	6/9	हज्जामपुरा	3000000	4500000	1850
45	6/9	परेवाखेडा	6000000	9000000	3800
46	6/10	लाम्बाखेडा	11000000	11000000	5000
47	6/10	ईटखेड़ी सड़क	7000000	7000000	4200
48	9/10	घासीपुरा	6050000	9075000	3800
49	10/11	रायपुर	1800000	2700000	1250


वरिष्ठ जिला पंजीयक एवं,
संयोजक जिला मूल्यांकन समिति,
मोपाल (म.प्र.)


(MOHAN RASTOGI)
Inspector General of Registration
Madhya Pradesh


कलेक्टर एवं अध्यक्ष,
जिला मूल्यांकन समिति,
मोपाल (म.प्र.)

दिनांक 01/04/2014 से लागू

कृषि भूमि के बाजार मूल्य के मार्गदर्शक सिद्धान्त वर्ष 2014-15

प्रारूप-3

तहसील हुजूर

सं. क्रमांक	पटवारी हल्का क्रमांक पुराना/नया	ग्राम	प्रति हैक्टेयर रूपये		ग्रामीण क्षेत्र में 500 वर्गमीटर तक के भूखण्डों का मूल्य प्रति वर्गमीटर रूपये
			असिंचित	सिंचित	
1	2	3	4	5	6
50	10/11	दुपाडिया	2200000	3300000	1450
51	10/11	निपानिया जाट	2200000	3300000	1450
52	9/12	इस्लाम नगर	5000000	5000000	4000
53	9/12	गोलखेडी	2800000	4200000	1750
54	9/12	बीनापुर	1800000	2700000	1250
55	9/12	भैरोपुरा	1800000	2700000	1250
56	9/12	कांच बावली	1800000	2700000	1250
57	11/13	कनेरा	1700000	2550000	1200
58	11/13	करोंद खुर्द	1700000	2550000	1200
59	11/13	कढैया खुर्द	1700000	2550000	1200
60	11/13	मोमनपुरा	1700000	2550000	1200
61	10/13	खीचीताल	1700000	2550000	1200
62	11/13	अगरिया	1800000	2700000	1250
63	11/13	सासलाखेडी	1850000	2775000	1250
64	11/13	सुमेरखेडी	1700000	2550000	1200
65	11/13	कालापीपल	1700000	2550000	1200
66	22/14	देवलखेडी	1350000	2025000	1100

वरिष्ठ जिला पंजीयक एवं
संयोजक जिला मूल्यांकन समिति,
भोपाल (म.प्र.)

(DIPALI RASTOGI)
Inspector General of Registration
Madhya Pradesh

कलेक्टर एवं अध्यक्ष,
जिला मूल्यांकन समिति,
भोपाल (म.प्र.)

कृषि भूमि के बाजार मूल्य के मार्गदर्शक सिद्धान्त वर्ष 2014-15

प्रारूप-3

दिनांक 01/04/2014 से लागू

सं. क्रमांक	पटवारी हल्का क्रमांक पुराना/नया	ग्राम	प्रति हैक्टेयर रूपये		ग्रामीण क्षेत्र में 500 वर्गमीटर तक के भूखण्डों का मूल्य प्रति वर्गमीटर रूपये
			असिंचित	सिंचित	
1	2	3	4	5	6
67	22/14	श्यामपुर	4500000	4500000	3000
68	22/14	पुरामनभावन	4500000	4500000	3000
69	22/14	मोहम्मदनगर उर्फ सत्तीखेड़ी	1500000	2250000	1150
70	22/14	पिपलिया बाजखां	10000000	10000000	5000
71	9/15	खामखेड़ा	2700000	4050000	1800
72	14/15	कल्याणपुरा	1500000	2250000	1500
73	13/15	मुगालिया कोट	2200000	3300000	1500
74	13/15	रूसल्ली बेलदार	2000000	3000000	1400
75	13/15	मुगालिया खुर्द	1650000	2475000	1200
76	11/15	फतेहपुर	1650000	2475000	1200
77	13/15	गनियारी	1650000	2475000	1200
78	11/15	चांचेड़	1650000	2475000	1200
79	13/16	इमलिया	4400000	6600000	3000
80	13/16	घाटखेड़ी	1650000	2475000	1200
81	13/16	सेमरा सैयद	4400000	6600000	3000
82	14/16	चौपड़ाकला	5500000	8250000	3800

वरिष्ठ जिला मूल्यांकन एवं
संयोजक जिला मूल्यांकन समिति,
भोपाल (म.प्र.)

(DIPALI RASTOGI)
Inspector General of Registration
Madhya Pradesh

कलेक्टर एवं अध्यक्ष,
जिला मूल्यांकन समिति,
भोपाल (म.प्र.)


दिनांक 01/04/2014 से लागू


कृषि भूमि के बाजार मूल्य के मार्गदर्शक सिद्धान्त वर्ष 2014-15


प्रारूप-3

तहसील हुजूर

सं. क्रमांक	पटवारी हल्का क्रमांक पुराना/नया	ग्राम	प्रति हैक्टेयर रूपये		ग्रामीण क्षेत्र में 500 वर्गमीटर तक के भूखण्डों का मूल्य प्रति वर्गमीटर रूपये
			असिंचित	सिंचित	
1	2	3	4	5	6
83	12/17	बरखेड़ी अब्दुल्ला	2000000	3000000	1400
84	12/17	डोब	1650000	2475000	1200
85	11/17	कीरत नगर	1650000	2475000	1200
86	12/17	रूसल्ली चुनगर	1650000	2475000	1200
87	12/17	बालमपुर	3300000	4950000	2300
88	12/18	सूखी सेवनिया	4400000	4400000	3100
89	14/18	अमोनी	1400000	2100000	1100
90	12/18	गड़मुरा	4400000	4400000	3100
91	14/19	पिपलिया जाहीरपीर	5500000	5500000	3800
92	13/19	कल्याणपुर	3300000	4950000	2300
93	14/19	प्रेमपुरा	2100000	3150000	1350
94	16/19	समरधा	1900000	2850000	1250
95	15/20	कानासैया	8000000	8000000	4500
96	15/20	सेवनियां ओंकारा	7000000	7000000	4400
97	15/20	अरेड़ी	8000000	8000000	4500
98	16/21	आदमपुर छावनी	2200000	3300000	2000
99	16/21	कोलुआ खुर्द	2200000	3300000	2000


वरिष्ठ जिला पंजीयक एवं,
संयोजक जिला मूल्यांकन समिति,
भोपाल (म.प्र.)


(DIPALI BASTOGI)
Inspector General of Registration
Madhya Pradesh


कलेक्टर एवं अध्यक्ष,
जिला मूल्यांकन समिति,
भोपाल(म.प्र.)


दिनांक 01/04/2014 से लागू


कृषि भूमि के बाजार मूल्य के मार्गदर्शक सिद्धान्त वर्ष 2014-15


प्रारूप-3

तहसील हुजूर

सं. क्रमांक	पटवारी हल्का क्रमांक पुराना/नया	ग्राम	प्रति हैक्टेयर रुपये		ग्रामीण क्षेत्र में 500 वर्गमीटर तक के भूखण्डों का मूल्य प्रति वर्गमीटर रुपये
			असिंचित	सिंचित	
1	2	3	4	5	6
100	16/21	झिरियाखेडा	2200000	3300000	1500
101	16/21	डोबरा जागीर	2200000	3300000	1500
102	17/21	सागोनी कला	3300000	4950000	2200
103	17/21	घोर सागोनी	2200000	3300000	1500
104	16/22	बिलखिरिया	3300000	4950000	2200
105	16/22	पडरिया सांकल/ नरोन्हा सांकल	3300000	4950000	2200
106	17/23	जमुनिया कला	1400000	2100000	1200
107	17/23	लालपुर	1400000	2100000	1200
108	16/23	वनखेड़ी	1400000	2100000	1200
109	16/23	डंगरोली	1400000	2100000	1200
110	17/23	अमझरा	1700000	2550000	1300
111	17/23	मिपलिया हटीला	1700000	2550000	1300
112	17/23	बांसिया	1700000	2550000	1300
113	18/24	पडरियाजाट	1700000	2550000	1300
114	17/24	नरेला बाज्याप्त	1700000	2550000	1300
115	18/24	बाबडियारखुर्द	1700000	2550000	1300


वरिष्ठ जिला फंजीयन एवं,
संयोजक जिला मूल्यांकन समिति,
भोपाल (म.प्र.)


(DIPALI PASTOGI)
Inspector General of Registration
Madhya Pradesh


कलेक्टर एवं अध्यक्ष,
जिला मूल्यांकन समिति,
भोपाल (म.प्र.)

दिनांक 01/04/2014 से लागू

कृषि भूमि के बाजार मूल्य के मार्गदर्शक सिद्धान्त वर्ष 2014-15

प्रारूप-3

तहसील हुजूर

सं. क्रमांक	पटवारी हल्का क्रमांक पुराना/नया	ग्राम	प्रति हैक्टेयर रूपये		ग्रामीण क्षेत्र में 500 वर्गमीटर तक के भूखण्डों का मूल्य प्रति वर्गमीटर रूपये
			असिंचित	सिंचित	
1	2	3	4	5	6
116	18/24	झागरियाखुर्द	4200000	6300000	2800
117	17/24	बगरोदा	2700000	4050000	2000
118	18/24	सेमरीखुर्द	2000000	3000000	1300
119	43/25	रापड़िया	20000000	20000000	5000
120	43/25	बगली	20000000	20000000	5000
121	43/25	बराई	20000000	20000000	5000
122	43/25	कटारा	22000000	22000000	7000
123	44/25	छान	19000000	19000000	7000
124	42/25	भैरोपुर	20000000	20000000	6000
125	45/25	मक्सी	11500000	11500000	5000
126	43/25	पिपलिया कूजनगढ़	11500000	11500000	5000
127	44/25	बंगरसिया	12500000	12500000	4900
128	44/26	रतनपुर सड़क	12500000	12500000	5500
129	44/26	गुराडिया घाट	10000000	10000000	4500
130	42/26	बिलखिरियाखुर्द	6600000	6600000	4000
131	44/26	नरेलाहनुमन्तसिंह	10000000	10000000	5000
132	44/26	दीपड़ी	12500000	12500000	5500

(DIPALI RASTOGI)
Inspector General of Registration
Madhya Pradesh

वरिष्ठ जिला इंजीनियर एवं,
संयोजक जिला मूल्यांकन समिति,
भोपाल (म.प्र.)

कलेक्टर एवं अध्यक्ष,
जिला मूल्यांकन समिति,
भोपाल (म.प्र.)

दिनांक 01/04/2014 से लागू

कृषि भूमि के बाजार मूल्य के मार्गदर्शक सिद्धान्त वर्ष 2014-15

प्रारूप-3

तहसील हुजूर

सं. क्रमांक	पटवारी हल्का क्रमांक पुराना/नया	ग्राम	प्रति हैक्टेयर रूपये		ग्रामीण क्षेत्र में 500 वर्गमीटर तक के भूखण्डों का मूल्य प्रति वर्गमीटर रूपये
			असिंचित	सिंचित	
1	2	3	4	5	6
133	44/26	समरधा कलियासोत	12500000	12500000	5500
134	37/27	अमरावदकला	4400000	6600000	3000
135	37/27	भोजनगर	4400000	6600000	3000
136	37/27	पचामा	4400000	6600000	3000
137	37/27	शोभापुर	4400000	6600000	3000
138	37/27	सुरैयानगर	4400000	6600000	3000
139	40/27	कोटरा	4400000	6600000	3000
140	37/27	खण्ड बमूलिया	4400000	6600000	3000
141	37/27	पिपलियारानी	4400000	6600000	3000
142	37/27	कोड़ी	4400000	6600000	3000
143	37/27	खाडाबड़	4400000	6600000	3000
144	37/27	सेवनिया	4400000	6600000	3000
145	37/27	बदौरी	4400000	6600000	3000
146	38/28	हिनौतिया आलम	20000000	20000000	वार्ड अनुसार
147	38/28	गेहूखेड़ा	20000000	20000000	वार्ड अनुसार
148	38/28	सुहागपुर	10000000	10000000	वार्ड अनुसार
149	38/28	नयापुरा	21000000	21000000	वार्ड अनुसार

वरिष्ठ जिला पंजीयक एवं
संयोजक जिला मूल्यांकन समिति,
भोपाल (म.प्र.)

(DIPALI RASTOGI)
Inspector General of Registration
Madhya Pradesh

कलेक्टर एवं अध्यक्ष,
जिला मूल्यांकन समिति,
भोपाल(म.प्र.)

दिनांक 01/04/2014 से लागू

कृषि भूमि के बाजार मूल्य के मार्गदर्शक सिद्धान्त वर्ष 2014-15

प्रारूप-3

तहसील हुजूर

सं. क्रमांक	पटबारी हल्का क्रमांक पुराना/नया	ग्राम	प्रति हैक्टेयर रूपये		ग्रामीण क्षेत्र में 500 वर्गमीटर तक के भूखण्डों का मूल्य प्रति वर्गमीटर रूपये
			असिंचित	सिंचित	
1	2	3	4	5	6
150	38/28	सेमरीकला	10000000	10000000	वार्ड अनुसार
151	38/28	देहरीकला	18000000	18000000	वार्ड अनुसार
152	37/28	पिपलियाकेशो	8500000	8500000	वार्ड अनुसार
153	38/28	इमलिया जरगर	8000000	8000000	वार्ड अनुसार
154	38/28	कांकरिया	15000000	15000000	वार्ड अनुसार
155	38/29	इनायतपुर	18000000	18000000	वार्ड अनुसार
156	35/29	बोरदा	18000000	18000000	5000
157	29/29	रसूलिया जागीर	18000000	18000000	वार्ड अनुसार
158	35/29	सतगढ़ी	11000000	11000000	वार्ड अनुसार
159	39/29	दौलतपुर	10000000	10000000	वार्ड अनुसार
160	38/29	बैरागढ चीचली	20000000	20000000	वार्ड अनुसार
161	39/30	अकबरपुर	23000000	23000000	वार्ड अनुसार
162	38/30	सनखेड़ी	25000000	25000000	वार्ड अनुसार
163	39/30	सलैया	25000000	25000000	वार्ड अनुसार
164	39/30	चीचली	9000000	9000000	वार्ड अनुसार
165	39/30	दामखेड़ा	26000000	26000000	वार्ड अनुसार
166	39/30	बजारी	26000000	26000000	वार्ड अनुसार

(Handwritten Signature)

(DIPALI RASTOGI)
Inspector General of Registration
Madhya Pradesh

(Handwritten Signature)
वरिष्ठ जिला मजिस्ट्रेट एवं
संयोजक जिला मूल्यांकन समिति,
भोपाल (म.प्र.)

(Handwritten Signature)
कलेक्टर एवं अध्यक्ष,
जिला मूल्यांकन समिति,
भोपाल (म.प्र.)

दिनांक 01/04/2014 से लागू

कृषि भूमि के बाजार मूल्य के मार्गदर्शक सिद्धान्त वर्ष 2014-15

प्रारूप-3

तहसील हुजूर

सं. क्रमांक	पटवारी हल्का क्रमांक पुराना/नया	ग्राम	प्रति हेक्टेयर रुपये		ग्रामीण क्षेत्र में 500 वर्गमीटर तक के भूखण्डों का मूल्य प्रति वर्गमीटर रुपये
			असिंचित	सिंचित	
1	2	3	4	5	6
167	36/31	कालापानी	12600000	12600000	5500
168		माय सिटी			12500
		अन्य विकसित कालोनी			11500
169	36/31	महाबड़िया	11550000	11550000	5500
170		राय पिक सिटी			12500
171		टयूलिप ग्रीन			12500
172		आई0बी0डी0			12500
173		अन्य विकसित कॉलोनी			11500
174	35/31	थुआखेड़ा	11000000	11000000	5000
		अन्य विकसित कालोनी			9900
175	35/31	गोल	7700000	7700000	4400
176	35/31	पिपलिया बेरखेडी	8250000	8250000	4600
177	34/32	रातीबड़	9000000	9000000	4500
178	34/32	छापरी	6600000	6600000	4000
179	35/32	फतेहपुर डोबरा	5500000	5500000	3500
180	35/32	कुशलपुरा	5000000	5000000	3300
181	35/32	महुआखेड़ा	5000000	5000000	3300

D

(DIPALI RASTOGI)
Inspector General of Registration
Madhya Pradesh

[Signature]
संयोजक जिला पंजीयक एवं
संयोजक जिला मूल्यांकन समिति,
मोपाल (म.प्र.)

[Signature]
कलेक्टर एवं अध्यक्ष,
जिला मूल्यांकन समिति,
मोपाल (म.प्र.)


दिनांक 01/04/2014 से लागू


कृषि भूमि के बाजार मूल्य के मार्गदर्शक सिद्धान्त वर्ष 2014-15


प्रारूप-3

तहसील हुजूर

सं. क्रमांक	पटवारी हल्का क्रमांक पुराना/नया	ग्राम	प्रति हैक्टेयर रूपये		ग्रामीण क्षेत्र में 500 वर्गमीटर तक के भूखण्डों का मूल्य प्रति वर्गमीटर रूपये
			असिंचित	सिंचित	
1	2	3	4	5	6
182	35/32	बेरखेड़ी बाजयाप्त	7000000	7000000	4000
183	33/33	बरखेड़ानाथू	6000000	6000000	3700
184	34/33	कलखेड़ा	8500000	8500000	4400
185	33/33	रोलूखेड़ी	5500000	5500000	3500
186	33/33	मालीखेड़ी	5500000	5500000	3500
187	33/39	नीलबड़	9000000	9000000	4500
188	39/32	मेण्डोरा	7500000	7500000	4200
189	39/33	मेण्डोरी	7500000	7500000	4200
190	24/34	भौरी	15000000	15000000	5500
191	24/34	मीरपुर	11500000	11500000	5000
192	25/34	जमुनियाछीर	8000000	8000000	4600
193	26/34	कोलूखेड़ी	8000000	8000000	4600
194	26/35	रसूलिया पठार	6500000	9750000	4000
195	26/35	नीलबड़	6000000	9000000	3800
196	26/35	रतनपुर पठार	5500000	8250000	3600
197	26/35	बरखेड़ा सालम	12000000	12000000	5000
198	27/36	तूमडा	2200000	3300000	1500


 जिला पंजीयक एवं
 संयोजक जिला मूल्यांकन समिति,
 भोपाल (म.प्र.)


 (DIPALI RASTOGI)
 Inspector General of Registration
 Madhya Pradesh


 कलेक्टर एवं अध्यक्ष,
 जिला मूल्यांकन समिति,
 भोपाल (म.प्र.)

दिनांक 01/04/2014 से लागू

कृषि भूमि के बाजार मूल्य के मार्गदर्शक सिद्धान्त वर्ष 2014-15

प्रारूप-3

तहसील हुजूर

सं. क्रमांक	पटवारी हल्का क्रमांक पुराना/नया	ग्राम	प्रति हेक्टेयर रूपये		ग्रामीण क्षेत्र में 500 वर्गमीटर तक के भूखण्डों का मूल्य प्रति वर्गमीटर रूपये
			असिंचित	सिंचित	
1	2	3	4	5	6
199	27/36	खोरी	2200000	3300000	1500
200	27/36	धामनियां	3100000	4650000	2200
201	28/37	बकानिया	8800000	8800000	4500
202	28/37	खजूरी सड़क	10000000	10000000	5000
203	27/37	खारखेड़ी	4500000	6750000	3000
204	29/37	खेतलाखेड़ी	5500000	8250000	3600
205	29/38	साइस्ताखेड़ी	2400000	3600000	1500
206	29/38	पिपलिया धाकड़	2400000	3600000	1500
207	29/38	बोरखेड़ी	2400000	3600000	1500
208	29/38	हताईखेड़ी	2400000	3600000	1500
209	29/38	दूबड़ी	2400000	3600000	1500
210	30/38	जाटखेड़ी	2000000	3000000	1300
211	29/38	खांकरिया	2700000	4050000	1600
212	27/38	फन्दाकला	9000000	9000000	4500
213	27/38	फन्दाखुर्द	4000000	6000000	2500
214	30/39	टीलाखेड़ी	3000000	4500000	1850
215	30/39	नान्दनी	2000000	3000000	1300

परिसर जिला पञ्जीयक एवं
संयोजक जिला मूल्यांकन समिति,
भोपाल (म.प्र.)

(DIPALI RASTOGI)
Inspector General of Registration
Madhya Pradesh

कलेक्टर एवं अध्यक्ष,
जिला मूल्यांकन समिति,
भोपाल (म.प्र.)

दिनांक 01/04/2014 से लागू

कृषि भूमि के बाजार मूल्य के मार्गदर्शक सिद्धान्त वर्ष 2014-15

प्रारूप-3

तहसील हुजूर

सं. क्रमांक	पटवारी हल्का क्रमांक पुराना/नया	ग्राम	प्रति हैक्टेयर रूपये		ग्रामीण क्षेत्र में 500 वर्गमीटर तक के भूखण्डों का मूल्य प्रति वर्गमीटर रूपये
			असिंचित	सिंचित	
1	2	3	4	5	6
216	30/39	खारपी	2000000	3000000	1300
217	30/39	नरेला	2000000	3000000	1300
218	28/40	ईटखेड़ी छाप	4000000	6000000	2750
219	25/40	लखापुर	3100000	4650000	2000
220	28/40	कजलास	3100000	4650000	2000
221	28/40	खामलाखेडी	5800000	8700000	3700
222	29/40	कोड़िया	3000000	4500000	1850
223	29/40	रसूलिया घाट	2300000	3450000	1500
224	32/41	मुगालियाछाप	6000000	6000000	3500
225	32/41	सिकन्दराबाद	5500000	5500000	3500
226	32/41	रसूलिया गोसाई	2400000	2400000	1500
227	31/42	बड़झिरी	2400000	2400000	1500
228	31/42	खुरचनी	2200000	3300000	1400
229	31/42	सरवर	2200000	2200000	1400
230	31/42	मितुखेड़ी	2200000	3300000	1400
231	31/42	समसगढ़	2200000	2200000	1400
232	31/42	झागरियाखुर्द	2200000	2200000	1400

(DIPALI RASTOGI)
Inspector General of Registration
Madhya Pradesh

बस्तिन जिला पंजीयक एवं,
संयोजक जिला मूल्यांकन समिति,
भोपाल (म.प्र.)

कलेक्टर एवं अध्यक्ष,
जिला मूल्यांकन समिति,
भोपाल(म0प्र0)


दिनांक 01/04/2014 से लागू


कृषि भूमि के बाजार मूल्य के मार्गदर्शक सिद्धान्त वर्ष 2014-15


प्रारूप-3

तहसील हुजूर

सं. क्रमांक	पटवारी हल्का क्रमांक पुराना/नया	ग्राम	प्रति हैक्टेयर रूपये		ग्रामीण क्षेत्र में 500 वर्गमीटर तक के भूखण्डों का मूल्य प्रति वर्गमीटर रूपये
			असिंचित	सिंचित	
1	2	3	4	5	6
233	30/43	मूण्डला	1800000	2700000	1200
234	30/43	देहरियाकला	1800000	2700000	1200
235	30/43	कल्याणपुर	1800000	2700000	1200
236	34/43	सेमरी बाज्याप्त	4500000	4500000	3000
237	32/43	खारपा	2100000	3150000	1350
238	31/42	आमला	2100000	3150000	1350
239	31/42	समसपुर	2100000	3150000	1350
240	31/42	अमरपुरा	2100000	3150000	1350
241	31/42	बाबलीखेड़ी	2000000	3000000	1300
242	31/42	भानपुर केकड़िया	2000000	3000000	1300


वरिष्ठ जिला फंजीप्रक एव,
संयोजक जिला मूल्यांकन समिति,
भोपाल (म.प्र.)


(DIPALI RASTOGI)
Inspector General of Registration
Madhya Pradesh


कलेक्टर एवं अध्यक्ष,
जिला मूल्यांकन समिति,
भोपाल (म.प्र.)

कृषि भूमि के बाजार मूल्य के मार्गदर्शक सिद्धान्त वर्ष 2014-15

प्रारूप-3

तहसील हुजूर


क्रमांक	पटवारी हल्का क्रमांक	ग्राम	प्रति हैक्टेयर रूपये		ग्रामीण क्षेत्र में 500 वर्ग मीटर तक के भूखण्डों का मूल्य प्रति वर्गमीटर रूपये
			असिंचित	सिंचित	
1	2	3	4	5	6
1	4	हलालपुरा विजयनगरसाईट नयापुरा(मुख्य सड़क पर)	25000000	25000000	वार्ड अनुसार
2		हलालपुरा तालाबसाईट (मुख्य सड़क पर)	25000000	25000000	वार्ड अनुसार
3		सिंगारचौली (सड़क पर)	40000000	40000000	वार्ड अनुसार
		सिंगारचौली (सड़क से हटकर)	32000000	32000000	वार्ड अनुसार
4		हलालपुरा नयापुरा,हलालपुरा तालाबसाईट (अन्य सड़क पर)	25000000	25000000	वार्ड अनुसार
5		गोदरमउ (मुख्य सड़क पर)	32000000	32000000	वार्ड अनुसार
6		पीपलनेर (मुख्य सड़क पर)	27000000	27000000	वार्ड अनुसार
7		पीपलनेर तथा गोदरमउ (अन्य सड़क पर)	20000000	20000000	वार्ड अनुसार
8	5	टीलाजमापुरा	25000000	25000000	वार्ड अनुसार
9		निशातपुरा, रुसल्ली पलासी, बडबई, नेवरी, नबीबाग, (मुख्य सड़क पर)	25000000	25000000	वार्ड अनुसार
10		निशातपुरा, रुसल्ली पलासी, बडबई, नेवरी, नबीबाग, (अन्य सड़क पर)	20000000	20000000	वार्ड अनुसार
11	19	पिपल्यापेदेखां (मुख्य सड़क पर)	27500000	27500000	वार्ड अनुसार
12		पिपल्यापेदेखां (अन्य सड़क पर)	22500000	22500000	वार्ड अनुसार
13		खजूरीकला (मुख्य सड़क पर)	30000000	30000000	वार्ड अनुसार
14		खजूरीकला (अन्य सड़क पर)	22500000	22500000	वार्ड अनुसार
15		खजूरीखुर्द (मुख्य सड़क पर)	25000000	25000000	वार्ड अनुसार
16		खजूरीखुर्द (अन्य सड़क पर)	20000000	20000000	वार्ड अनुसार
17		अमरावदखुर्द, (मुख्य सड़क पर)	27500000	27500000	वार्ड अनुसार
18		अमरावदखुर्द, (अन्य सड़क पर)	22500000	22500000	वार्ड अनुसार
19		बरखेड़ा पठानी, (मुख्य सड़क पर)	30000000	30000000	वार्ड अनुसार
20		बरखेड़ा पठानी, (अन्य सड़क पर)	22500000	22500000	वार्ड अनुसार
21	20	नरेलाशंकरी (मुख्य सड़क पर) तथा नरेलाशंकरी (बायपास सड़क पर)	37500000	37500000	वार्ड अनुसार


कृषि भूमि के बाजार मूल्य के मार्गदर्शक सिद्धान्त वर्ष 2014-15


प्रारूप-3

तहसील हुजूर

क्रमांक	पटवारी हल्का क्रमांक	ग्राम	प्रति हेक्टेयर रूपये		ग्रामीण क्षेत्र में 500 वर्ग मीटर तक के भूखण्डों का मूल्य प्रति वर्गमीटर रूपये
			असिंचित	सिंचित	
1	2	3	4	5	6
22		नरैलाशंकरी (बायपास सड़क से हटकर) तथा पिपलानी (अन्य सड़क पर)	27500000	27500000	वार्ड अनुसार
23		कोक्ता हथाईखेड़ा, (मुख्य सड़क पर)	37500000	37500000	वार्ड अनुसार
24		सिददकीपुर, गादिया	19000000	19000000	वार्ड अनुसार
25		कोक्ता, हथाईखेड़ा (अन्य सड़क पर)	27500000	27500000	वार्ड अनुसार
26	21	हिनोतियाकाछीयान, सेमराकला, करोदकला,	27500000	27500000	वार्ड अनुसार
27		गोविन्दपुरा (मुख्य सड़क पर)	45000000	45000000	वार्ड अनुसार
28		गोविन्दपुरा (अन्य सड़क पर)	37500000	37500000	वार्ड अनुसार
29		छोला, भानपुर (सड़क पर)	32500000	32500000	वार्ड अनुसार
30		छोला, भानपुर (अन्य सड़क पर)	25000000	25000000	वार्ड अनुसार
31		चांदबड़, करारिया (अन्य सड़क पर)	25000000	25000000	वार्ड अनुसार
32		कोलुआकला, दामखेड़ा (मुख्य सड़क पर)	32500000	32500000	वार्ड अनुसार
33		कोलुआकला, दामखेड़ा, (अन्य सड़क पर)	22500000	22500000	वार्ड अनुसार
34		माहोली, खेजडबरामद (मुख्य सड़क पर)	30000000	30000000	वार्ड अनुसार
35		माहोली, खेजडबरामद (अन्य सड़क पर)	18000000	18000000	वार्ड अनुसार
36		मालीखेड़ी रासलाखेड़ी (मुख्य सड़क पर)	22500000	22500000	वार्ड अनुसार
37		मालीखेड़ी, रासलाखेड़ी, (अन्य सड़क पर)	15000000	15000000	वार्ड अनुसार
38	23	कोहेफिजा	80000000	80000000	वार्ड अनुसार
39		बोरबन, लाउखेड़ी, बेहटा, बैरागढकला, भैसाखेड़ी, (मुख्य सड़क पर)	30000000	30000000	वार्ड अनुसार
40		बोरबन, लाउखेड़ी, बेहटा, बैरागढकला, भैसाखेड़ी, (अन्य सड़क पर)	25000000	25000000	वार्ड अनुसार
41	40	सिंहपुरा, आमखेड़ा (मुख्य सड़क पर)	15500000	15500000	वार्ड अनुसार
42		सिंहपुरा, आमखेड़ा (अन्य सड़क पर)	11000000	11000000	वार्ड अनुसार
43		प्रेमपुरा, बरखेड़ीकला बरखेड़ीखुर्द, (मुख्य सड़क पर)	15500000	15500000	वार्ड अनुसार


 वरिष्ठ जिला पंजीयक एवं
 सशोधक जिला मूल्यांकन समिति
 भोपाल (M090)


 (DIPALI RASTOGI)
 Inspector General of Registration
 Madhya Pradesh


 कलेक्टर एवं अध्यक्ष
 जिला मूल्यांकन समिति,
 भोपाल (M090)

कृषि भूमि के बाजार मूल्य के मार्गदर्शक सिद्धान्त वर्ष 2014-15

प्रारूप-3

तहसील हुजूर

क्रमांक	पटवारी हल्का क्रमांक	ग्राम	प्रति हैक्टेयर रूपये		ग्रामीण क्षेत्र में 500 वर्ग मीटर तक के भूखण्डों का मूल्य प्रति वर्गमीटर रूपये
			असिंचित	सिंचित	
1	2	3	4	5	6
44		प्रेमपुरा, बरखेडीकला बरखेडीखुर्द, (अन्य सड़क पर)	11000000	11000000	वार्ड अनुसार
45		गोशसेवनियागौड़ (मुख्य सड़क पर)	15500000	15500000	वार्ड अनुसार
46		गोशसेवनियागौड़ (अन्य सड़क पर)	12000000	12000000	वार्ड अनुसार
47		चन्दनपुरा (मुख्य सड़क पर)	15500000	15500000	वार्ड अनुसार
48		चन्दनपुरा (अन्य सड़क पर)	11000000	11000000	वार्ड अनुसार
49		बिसनखेड़ी बिलखेड़ा (मुख्य सड़क पर)	9000000	9000000	वार्ड अनुसार
50		बिसनखेड़ी बिलखेड़ा (अन्य सड़क पर)	6000000	6000000	वार्ड अनुसार
51		धर्मपुरी, चूनाभट्टी, (मुख्य सड़क पर)	90000000	90000000	वार्ड अनुसार
52		धर्मपुरी, चूनाभट्टी, (अन्य सड़क पर)	65000000	65000000	वार्ड अनुसार
53		कोटरा सुल्तानाबाद (मुख्य सड़क पर)	90000000	90000000	
54		कोटरा सुल्तानाबाद (अन्य सड़क पर)	65000000	65000000	
55		आमखेड़ी, ब्रम्होरी (मुख्य सड़क पर)	9000000	9000000	वार्ड अनुसार
56		आमखेड़ी, ब्रम्होरी (अन्य सड़क पर)	6000000	6000000	वार्ड अनुसार
57		खुदागंज (मुख्य सड़क पर)	20000000	20000000	वार्ड अनुसार
58		खुदागंज (अन्य सड़क पर)	17500000	17500000	वार्ड अनुसार
59	42	बाबड़ियाकला (होशंगाबाद मुख्य सड़क पर)	60000000	60000000	वार्ड अनुसार
60		बाबड़ियाकला (होशंगाबाद अन्य सड़क पर)	50000000	50000000	वार्ड अनुसार
61		मिसरोद (होशंगाबाद मुख्य सड़क पर)	50000000	50000000	वार्ड अनुसार
62		मिसरोद (अन्य सड़क पर)	45000000	45000000	वार्ड अनुसार
63		जाटखेड़ी (होशंगाबाद मुख्य सड़क पर)	50000000	50000000	वार्ड अनुसार
64		जाटखेड़ी (होशंगाबाद अन्य सड़क पर)	45000000	45000000	वार्ड अनुसार
65		बागसेवनिया, अहमदपुरकला (होशंगाबाद मुख्य सड़क पर)	60000000	60000000	वार्ड अनुसार
66		बागसेवनिया, अहमदपुरकला (होशंगाबाद अन्य सड़क पर)	50000000	50000000	वार्ड अनुसार

(DIPALI RASTOGI)
Inspector General of Registration
Madhya Pradesh

दिनांक 01/04/2014 से लागू

कृषि भूमि के बाजार मूल्य के मार्गदर्शक सिद्धान्त वर्ष 2014-15
प्रारूप-3

तहसील हुजूर

क्रमांक	पटवारी हल्का क्रमांक	ग्राम	प्रति हैक्टेयर रूपये		ग्रामीण क्षेत्र में 500 वर्ग मीटर तक के भूखण्डों का मूल्य प्रति वर्गमीटर रूपये
			असिंचित	सिंचित	
1	2	3	4	5	6
67		बागमुगालिया लहारपुर (मुख्य सड़क पर)	45000000	45000000	वार्ड अनुसार
68		बागमुगालिया लहारपुर (अन्य सड़क पर)	40000000	40000000	वार्ड अनुसार
69	45	शाहपुरा	65000000	65000000	वार्ड अनुसार

वरिष्ठ जिला पंजीयक एवं
संयोजक जिला मूल्यांकन समिति
भोपाल (म०प्र०)

(DIPALI RASTOGI)
Inspector General of Registration
Madhya Pradesh

कलेक्टर एवं अध्यक्ष
जिला मूल्यांकन समिति,
भोपाल (म०प्र०)